



### PLANO POR SECCION INDIVIDUAL

## IDENTIFICACION GEOELECTORAL

ENTIDAD: COAHUILA	05
-------------------	----

DISTRITO ELECTORAL FEDERAL / LOCAL: 02 / 07









MUNICIPIO / DT: FRANCISCO I. MADERO 009

SECCION: 0155 TIPO: RURAL

**SIMBOLOGIA**  
**CLAVES GEOELECTORALES**

SECCION \_\_\_\_\_ 0000  
 LOCALIDAD \_\_\_\_\_ (0000)  
 MANZANA \_\_\_\_\_ 0000

## LIMITES

INTERNACIONAL \_\_\_\_\_   
 ESTATAL \_\_\_\_\_   
 DISTRITO ELECTORAL FEDERAL \_\_\_\_\_   
 DISTRITO ELECTORAL LOCAL \_\_\_\_\_   
 MUNICIPAL / DT \_\_\_\_\_   
 SECCIONAL \_\_\_\_\_   
 MANZANA (LOCALIDAD URBANA, LOCALIDAD RURAL) \_\_\_\_\_  

## ABREVIATURA





DEMARCAION TERRITORIAL (CDMX) \_\_\_\_\_ DT

## HIDROGRAFIA

LAGO, LAGUNA O PRESA \_\_\_\_\_

RIO, ARROYO O CANAL \_\_\_\_\_

## VIAS DE COMUNICACION

AUTOPISTA	_____	
PAVIMENTADA	_____	
TERRACERIA	_____	
BRECHA	_____	
VEREDA	_____	
VIA DE FERROCARRIL	_____	

## SERVICIOS

IGLESIA \_\_\_\_\_

ESCUELA \_\_\_\_\_

ASISTENCIA MEDICA \_\_\_\_\_

MERCADO \_\_\_\_\_

OFICINA MUNICIPAL / DT \_\_\_\_\_

ESTACION DEL METRO \_\_\_\_\_

PLAZA Y/O MONUMENTO \_\_\_\_\_


CEMENTERIO \_\_\_\_\_

PUENTE PEATONAL AEREO Y SUBTERRANEO \_\_\_\_\_



PUENTE VEHICULAR AEREO Y SUBTERRANEO \_\_\_\_\_

AREA VERDE, CAMELLON AREA VERDE / ADOQUIN \_\_\_\_\_

JUNTA LOCAL EJECUTIVA, DISTRITAL EJECUTIVA \_\_\_\_\_



## LOCALIDAD

LOCALIDAD RURAL \_\_\_\_\_ ▲  
CABECERA SECCIONAL \_\_\_\_\_ CS  
LOCALIDAD URBANA \_\_\_\_\_   
LOCALIDAD RURAL CON AMANZANAMIENTO \_\_\_\_\_ 

**Escala Numérica: 1:30,868**

Escala: 1 cm = 308.68 mts

PROYECCION CARTOGRAFICA: UTM - ZONA 14 DATUM: WGS84  
FECHA DE ACTUALIZACION: 14-SEP-2023

FUENTE: R F E, D C E

